

BINE AȚI VENIT

Regulile prezentate mai jos au scopul de a stabili condițiile necesare pentru o funcționare în bune și civilizate condiții, astfel încât **toți oaspeții să aibă parte de o ședere plăcută pe proprietatea noastră.** Pentru îndeplinirea acestui scop, vă rugăm respectuos să respectați următoarele reguli:



REGULILE CASEI

- Vă rugăm să respectați și pe ceilalți oaspeți de pe proprietatea noastră.
- Vă rugăm să păstrați curățenia în Salaș (interior/exterior).
- Este interzis fumatul sau utilizarea țigărilor electronice în interiorul Salașului.
- Organizarea de evenimente este interzisă.
- Pentru siguranța dumneavoastră, vă rugăm să opriți gazul de la butelie și nu doar de la aragaz/sobă.
- Extinctoarele și trusa de prim ajutor se află în apropiere de ușa principală.
- Fiind o locație ușor izolată, ne-ar ajuta mult dacă ați folosi apa și electricitatea cu responsabilitate.
- Oaspeții sunt obligați să plătească pentru orice daune provocate.
- Proprietatea noastră este dotată cu sisteme de supraveghere audio/video conform legii.
- Animalele de companie nu sunt permise pe proprietate sau în interiorul Salașului.
- Este interzisă introducerea de arme de foc, arme albe sau gaze lacrimogene pe proprietatea noastră.
- Apa de la robinet nu este potabilă.
- Recomandat să faceți duș și să folosiți consumatorii mari de energie pe durata zilei.
- Fiind înconjurați de multă natură, este normal să existe contact cu anumite insecte, fazani, iepuri, căprioare, șopârle etc., prin urmare vă recomandăm să țineți ușile principale închise.
- Orice accident produs nu este responsabilitatea noastră.
- Fiind în mijlocul naturii, vă rugăm să fiți echipați corespunzător și să aveți grijă de dumneavoastră.
- Orice accident survenit ca urmare a utilizării necorespunzătoare a echipamentului sau a nerespectării acestor reguli nu este responsabilitatea noastră.
- Nu lăsați focul nesupravegheat!
- Conform legislației române, consumul sau vânzarea de substanțe halucinogene, psihotrope sau cannabis este strict interzisă.
- Vesela folosită revine sălașului din care ați luat-o.
- Zonă izolată, Semnal mobil slab. Wi-Fi-ul nostru nu este foarte rapid (doar text și apeluri video / vocale).
- Număr de urgență / Ambulanță / Poliție / Pompieri → 112**

ORA DE
LINIȘTE
22:00 - 08:00

Wi-Fi
scan



Parola WI-FI:
NEOH6578F5Q



salasubregu.com

salasubregu



RO/HR:+40 740 614 297



RO/HR/DE/EN:+43 660 386 51 99



Salaș
u Bregu

Check-in -> 13:00 - 22:00




Check-out -> până la 11:00



-> în key-box

DESTINAȚII DE VIZITAT ÎN ZONA SALAȘ U BREGU:



Carașova este un sat istoric menționat pentru prima dată în anul 1230, remarcabil prin amestecul său cultural unic, fiind locuit de carașoveni, o minoritate vorbitoare de limba croată cu rădăcini adânci în zonă. Veți găsi aici o biserică catolică (din 1726), case tradiționale și peisaje pitorești înconjurată de dealuri împădurite. Este una dintre porțile de intrare în Cheile Carașului.

 6,3 km approx. 8 min





Biserica Catolică din Carașova dedicată Adormirii Maicii Domnului, este una dintre cele mai vechi și mai importante repere religioase pentru comunitatea carașovenilor. A fost construită de ieziții la începutul secolului al XVIII-lea și sfințită în anul 1726. Astăzi, rămâne inima comunității, iar slujbele se țin în continuare în limba croată.

 5,7 km approx. 8 min




Capela Calvaria construită în anul 1902 pe dealul ce străjuiește satul, a luat naștere din nevoia comunității locale din Carașova de a avea un lăcaș de cult mai spațios. A fost ridicată sub supravegherea preotului Martin Kocijan, care a fost și înmormântat acolo. În anul 2008, a fost adăugat un Drum al Crucii tradițional, cu sprijinul comunității din Zmijavci, Croația.

 6,1 km approx. 8 min




Sveti Maria Lurdska s-a născut dintr-un moment de har: se spune că în timpul celui de-al Doilea Război Mondial, când trupele germane treceau prin Carașova, o ceață misterioasă a acoperit satul, ferindu-l de un atac aerian iminent chiar în ziua Sărbătorii Adormirii Maicii Domnului. Din recunoștință, comunitatea a ridicat un sanctuar lângă un izvor, ulterior îmbogățit cu statui donate de frații noștri devotați din Zmijavci.

 7,1 km approx. 10 min




Lavanda Carașova și Lavandia sunt două câmpuri de lavandă situate în satul Carașova. Fiecare este înconjurat de un sălaș construit de familii harnice, fiecare cu propria poveste. Generații mai târziu, aceste familii s-au întors pentru a readuce viața în casele strămoșești. Cu profund respect pentru tradiție, ambii proprietari au adăugat ceva nou: lavanda, pictând astfel peisajul în nuanțe vibrante de mov. Lavanda înflorește în lunile iunie-iulie.

 7 & 11 km approx. 10 & 16 min



Cetatea Turcului se află pe o formațiune stâncoasă naturală impresionantă situată deasupra râului Caraș. Cetatea oferă vederi panoramice asupra cheilor și pădurilor înconjurătoare. Prima mențiune documentară datează din anul 1323, însă în 1520 a fost capturată și fortificată de otomani, de unde și numele - Cetatea Turcului.

 2,4 km approx. 34 min





Poiana Prolaz este o poiană pitorească situată în interiorul Parcului Național Semenic-Cheile Carașului. Înconjurată de stânci calcaroase impunătoare și păduri dese, poiana servește ca un loc de odihnă liniștit de-a lungul principalului traseu de drumeție prin chei. Este un loc popular unde drumeții se opresc pentru a admira frumusețea naturală neatinsă. Zona este un loc preferat de iubitorii de natură care explorează Cheile Carașului.

 6 km approx. 60 min



Peștera Liliecilor situată în Parcul Național Semenic-Cheile Carașului, este o peșteră carstică impresionantă, cunoscută pentru intrarea sa largă și colonia de specii protejate de lilieci. Ușor accesibilă de pe traseele de drumeție, este o oprire populară pentru iubitorii de natură care explorează zona. Peștera are un rol ecologic important, servind drept sanctuar pentru lilieci, în special în lunile calde, când aceștia sunt activi.


  4,6 km approx. 60 min

DESTINAȚII DE VIZITAT ÎN ZONA SALAȘ U BREGU:





Peștera Comarnic este una dintre cele mai lungi peșteri din Banat, întinzându-se pe o distanță de peste 6 km. Descoperită în anul 1856, este renumită pentru stalactitele spectaculoase și râul subteran. Oferă tururi ghidate prin nivelul superior uscat, ideal pentru iubitorii de aventură și natură. Vizitatorii pot explora aproximativ 1.750 de metri din acest nivel superior.

 11,6 km approx. 25 min




Lacul Secu este un lac de acumulare situat la aproximativ 7 km de Reșița. Construit între 1961 și 1963 prin barajarea râului Bârzava, are ca scop principal protecția împotriva inundațiilor și asigurarea apei pentru municipiul Reșița. Cu timpul, a devenit un loc popular pentru relaxare și alte activități recreative.

 22,1 km approx. 31 min



Lacul Gozna (Văliug), cunoscut și sub numele de Lacul Văliug, este un lac de acumulare artificial situat în apropierea satului Văliug. Aflat la poalele Munților Semenic, a fost inițial creat pentru alimentarea cu apă și producerea de energie hidroelectrică. Astăzi este o destinație populară printre iubitorii de natură, oferind posibilități pentru înot, pescuit, plimbări cu barca și drumeții.

 34,9 km approx. 47 min



Lacul Trei Ape este un lac montan și un rezervor pitoresc format prin confluența râurilor Brebu, Grădiște și Semenic, la o altitudine de 835 de metri. Lacul este un loc popular de recreere și o destinație îndrăgită de pasionații de activități în aer liber, oferind posibilități precum plimbări cu barca, pescuit și drumeții.

 49,9 km approx. 1 h 8 min



Munții Semenic fac parte din spectaculoșii Carpați de Sud, fiind cunoscuți pentru natura lor neatinsă și frumusețea deosebită pe tot parcursul anului. Cu cel mai înalt vârf, Piatra Goznei, atingând 1.447 m, această regiune este ideală pentru drumeții vara și schi iarna. Tot aici se află și Parcul Național Semenic-Cheile Carașului, un refugiu pentru fauna sălbatică și trasee pitorești.

 48,1 km approx. 1h 10 min




Cascada Bigăr este o minune naturală situată în Parcul Național Cheile Nerei-Beușnița din România, cunoscută pentru perdeaua sa de apă fermecătoare care curge peste o formațiune stâncoasă acoperită cu mușchi. Frumusețea sa liniștitoare i-a adus recunoașterea la nivel mondial. Deși o parte a cascadei s-a prăbușit în 2021, locul continuă să atragă vizitatori datorită atmosferei sale pașnice și potecilor forestiere din jur.

 46,1 km approx. 53 min




Parcul Național Cheile Nerei-Beușnița este renumit pentru peisajele carstice diverse și găzduiește unele dintre cele mai lungi chei din România, cu o lungime de 22 km. Vizitatorii pot explora cascade impresionante precum Beușnița și La Văioaga, lacuri liniștite precum Ochii Beilului și Lacul Dracului. Este un adevărat paradis pentru drumeți și iubitorii de faună sălbatică, fiind locuit de urși, lupi și plante rare.

 75 km approx. 1h 26 min



Festivalul de Jazz de la Gârâna este unul dintre cele mai emblematice evenimente de jazz în aer liber din Europa de Est, organizat în fiecare vară în pitorescul sat Gârâna. Aflat în inima Munților Semenic, festivalul îmbină jazzul de clasă mondială cu frumusețea naturală spectaculoasă, atrăgând artiști și public din întreaga lume. Festivalul are loc anual în luna iulie.


 43,3 km approx. 60 min

DESTINAȚII DE VIZITAT ÎN ZONA SALAȘ U BREGU:



Parcul Natural Semenic – Cheile Carașului


este o zonă protejată spectaculoasă din România, care acoperă întinse păduri și îmbină frumusețea sălbatică a Munților Semenic cu cheile adânci și șerpuitoare sculptate de râul Caraș. Cunoscut pentru pădurile sale virgine și speciile rare, este locul ideal pentru drumeții, observarea faunei sălbatice și explorarea naturii neatînse.

 3-5 km approx. 5 min



Muzeul Locomotivelor cu Abur din Reșița

este o colecție impresionantă în aer liber, care expune 16 locomotive cu abur istorice, dintre care 14 au fost construite local în renumitele fabrici ale orașului. Înființat în 1972, pentru a marca 100 de ani de la construirea primei locomotive cu abur românești „Resicza” muzeul onorează rolul esențial al Reșiței în dezvoltarea feroviară și industrială a țării. Este o destinație pentru pasionații de inginerie.

 22,1 km approx. 31 min



Sequoiadendron giganteum


are peste 150 de ani, atinge o înălțime de 45 de metri și are o circumferință de 5,7 metri. Se află în zona Naveșul Mare și a fost, cel mai probabil, plantat în timpul administrației Companiei de Căi Ferate de Stat Austro-Ungare (StEG), fondată în 1855. Specia provine din America de Nord, unde exemplarele pot atinge peste 100 de metri în înălțime.

  11 km approx. 60 min



Semmeringul Bănățean

este una dintre cele mai pitorești rute feroviare din România, șerpuiind prin peisajele montane dintre Oravița și Anina. Inaugurată în 1863, este cea mai veche cale ferată montană din țară, cu 14 tuneluri și 10 viaducte. Adesea comparată cu celebra linie Semmering din Austria, oferă o călătorie nostalgică prin frumusețea naturală a Banatului.

 43,3 km approx. 60 min



Lacul Mărghitaș

situat la capătul opus al orașului Anina, pe același râu Buhui, se deosebește de Lacul Buhui atât prin pădurea care îl înconjoară cât și prin formă și dimensiune. Se află la o altitudine de 545 de metri și are forma unui vârf de săgeată, întinzându-se pe 400 de metri lungime, cu o suprafață de 4 hectare și o adâncime de 6 metri.

 48,1 km approx. 1h 10 min



Lacul Buhui

este primul lac de acumulare din România construit pe calcar. Situat la o altitudine de 640 de metri, la aproximativ 6 km de orașul Anina, a fost format inițial în 1884 ca un mic lac subteran, prin barajarea râului Buhui la ieșirea din Peștera Buhui. Are forma unui vultur și este înconjurat de o frumoasă pădure de brad amestecat cu fag, făcând din acest loc un colț de natură de o frumusețe rară.

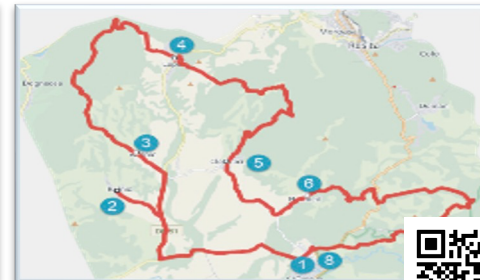
 46,1 km approx. 53 min



Morile de apă tradiționale din Carașova


situate de-a lungul râului Caraș, fac parte dintr-o veche tradiție de morărit care a susținut odinioară economia rurală a regiunii Banat. Construite în mare parte din lemn, cu roți orizontale acționate de apă, aceste mori erau esențiale pentru măcinarea cerealelor destinate comunității locale vorbitoare de limba croată și reprezintă o componentă valoroasă a patrimoniului viu al Banatului.

 7,3 km approx. 10 min



Ruta Satelor Croate

oferă un circuit deosebit care leagă satele locuite de croați etnici — locuri parcă neatînse de trecerea timpului, ce păstrează vie istoria Banatului și bogata sa diversitate culturală. Traseul îi poartă pe vizitatori prin următoarele sate: 1. Carașova (start), 2. Rafnic, 3. Vodnic, 4. Lupac, 5. Clocotici, 6. Nermed, 7. Iabalcea, 8. Carașova (final)

 55,3 km approx. 7-8h



LOCAȚII PENTRU MASĂ

Perla Carașului

Carașova

5 km 6 min

Restaurant Memento

Calea Caransebeșului Nr. 96, Reșița

16 km 21 min

Restaurant Rogge,

Ion Luca Caragiale 12, Reșița

10 km 12 min

La carul cu păstrăv

Gărâna

45 km 1h

Cuina Franzdorf

Văliug

32km 41 min

Reschitza Pub

Piața 1 Decembrie 1918 4, Reșița

10 km 13 min

Soho House

Ion Luca Caragiale 18, Reșița

10 km 12 min

Simigeria Luca

Bulevardul Revoluția din Decembrie
5, Reșița

10 km 13 min

Supermarket:

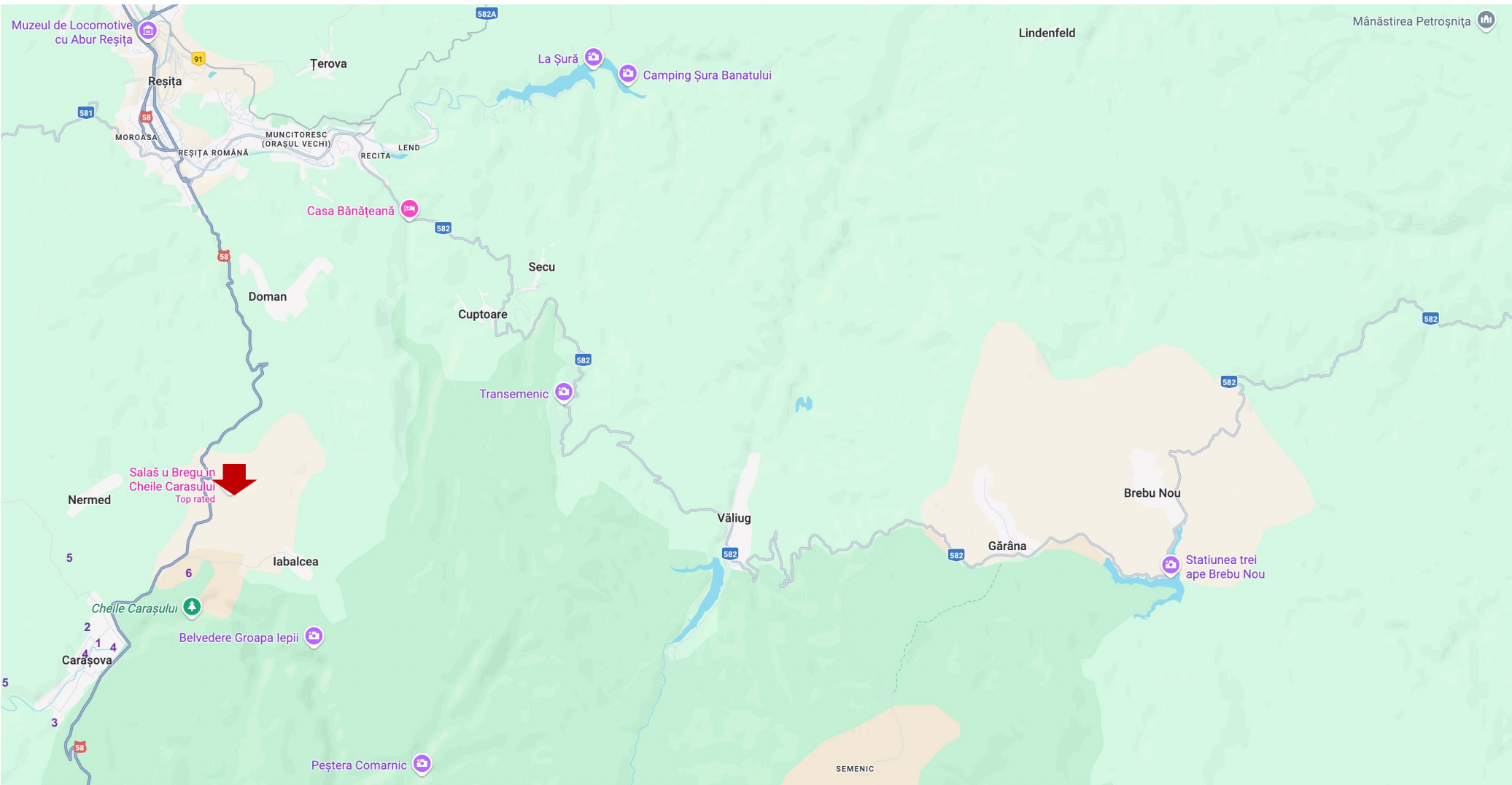
În **Carașova** găsiți supermarketul **Parabo**.

În **Reșița** avem **Lidl**, **Kaufland**, **Carrefour**, **Penny**.

Piață de legume proaspete la **Piața Agroalimentară Reșița Sud**.

Acolo veți găsi și celebrii mici la **Talibanu Fast Food**.

HARTA



1. Biserica Adormirea Maicii Domnului
2. Capela Calvaria
3. Izvorul Sveta Marija Lurdska
4. Morile de apa din Carașova
5. Câmpurile cu lavandă
6. Cetatea Turcului

Cheile Carasului --> Peștera Liliecilor, Poiana Prolaz